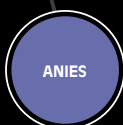




# 11a Ruta de los castillos

9 DE MAYO 2015



## LA RUTA DE LOS CASTILLOS

### Fusión de paisaje y patrimonio cultural

La Ruta de los Castillos recorre parte del GR1 o Sendero Histórico, en tierra fronteriza entre las dos culturas hispanas medievales, la cristiana en el norte montañoso y la musulmana en el llano. Los contrastes paisajísticos que la conforman acogen buenas muestras patrimoniales.

### ▶ Bolea

Comenzamos en la villa de Bolea, que en época medieval fue la plaza musulmana más importante de todo el entorno. Destacan en ella la Colegiata de Santa María, del siglo XVI, con espléndido interior y el retablo mayor, auténtica joya del Renacimiento. Merece la pena también recordar tradiciones no tan antiguas en el Museo Etnológico Casa Santos. Además, el cultivo de la cereza tiene su gran fiesta en la Feria de la Cereza, que se celebra aquí el domingo más cercano al 13 de junio.



### ▶ Aniés

A continuación, Aniés es un pueblo de sierra con casonas del siglo XVIII. Al fondo, colgada de las peñas, se advierte la figura de la ermita de la Virgen de la Peña, uno de los centros eremíticos más representativos del Alto Aragón.



### ▶ Castillo de Loarre

Continuaremos el ascenso hasta llegar al Castillo de Loarre, punto más emblemático de la ruta. La fortaleza románica mejor conservada de Europa y Monumento Nacional desde hace cien años. Fue construido en el siglo XI, encastrado en un mirador de rocas, edificado en dos periodos constructivos: el más antiguo, en la parte superior, se realizó en románico lombardo o primitivo, y en la parte más baja se abrieron posteriormente el resto de dependencias bajo el mandato de Sancho Ramírez, en estilo románico pleno o jaqués. Recorrer todas las dependencias y rincones de esta fortaleza nos conducirá directamente al Medioevo.

### ▶ Riglos

A la sombra de las tremendas moles rojizas de los Mallos de Riglos, este pueblo se asienta en un entorno de paisaje espectacular. Un paisaje idílico para los amantes de la naturaleza, un espectáculo natural de dimensiones inesperadas y punto de encuentro de todos los amantes de la escalada. Refugio de una de las colonias de buitres leonados más grandes de Europa. Sus grandes paredes son un lugar para dejar volar la imaginación, descubrir miles de siluetas, enormes castillos y uno de los paisajes más pintorescos de nuestro territorio.



### ▶ Linás de Marcuello

Desde el castillo de Loarre, por pista entre pinos, continuaremos hasta la "diadema" de Marcuello, compuesta por las ruinas del Castillo de Marcuello, la ermita de San Miguel y la ermita de Nuestra Señora de Marcuello. Desde este enclave se abre una espectacular vista del curso medio del río Gállego y de la llanura sur. Desde aquí merece la pena acercarse al Mirador de los Buitres, observatorio privilegiado de los mallos de Riglos, Murillo y Agüero y de las colonias de buitres que por aquí abundan.



### ▶ Murillo de Gállego

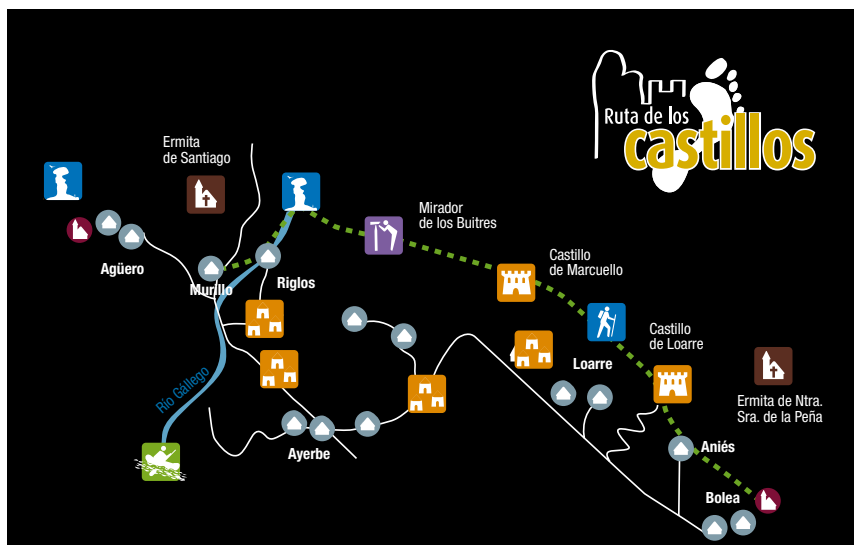

Murillo de Gállego es un pueblo situado a los pies del prepirineo aragonés. Está enmarcado en un entorno privilegiado, con los imponentes Mallos de Riglos de fondo, Peña Rueba a sus espaldas y el salvaje Río Gállego a sus pies. Murillo te ofrece una alternativa de turismo diferente y en armonía con la naturaleza: deportes de aventura, excursiones...

### ▶ Ayerbe

Finalmente llegaremos a Ayerbe, punto final de nuestro itinerario. Los Muros de esta villa cuentan con un interesante conjunto urbano. El palacio renacentista de los marqueses de Urriés está situado frente a la exenta Torre del Reloj. Muy próxima se encuentra la casa del premio Nobel Ramón y Cajal: Su casa alberga hoy un interesante centro de interpretación dedicado a su figura. Además, Ayerbe es famoso por sus tortas y panes y por el creciente interés por la micología, que hace de sus Jornadas Micológicas una cita imprescindible del otoño en la Hoya de Huesca.



### ▶ Desnivel Ruta de los Castillos







## ▶ Itinerarios

Se puede optar por realizar la ruta completa o bien realizar diferentes tramos entre los puntos de control (en negrita), adaptándose a los horarios de salida fijados por la organización.

▶ **Recorrido Completo - Bolea - Murillo de Gállego - 34,8 km**

(sin el Mirador de los Buitres es 31,3 km)

▶ **Recorrido 1 - Bolea - Castillo de Loarre - 11,7 km**

▶ **Recorrido 2 - Castillo de Loarre - Murillo de Gállego - 19,6 km**

**Importante:** En todos los casos la salida será desde Bolea (se pondrán autobuses para desplazar a los que realicen el Recorrido 2)

**Datos técnicos de la ruta:** Ver gráfico de contraportada.

Lugares	<b>Bolea</b>	Aniés	<b>Castillo de Loarre</b>	Castillo de Marcuello	Mirador de los Buitres <i>opcional</i>	Riglos	<b>Murillo de Gállego</b>
kilómetros	0	6,3	11,75	22,3	24	30,6	34,8
Horarios de cierre	8.00	10.00	11.30	14.00	14.20	15.20	17.00



## ▶ Servicio de autobuses

**SERVICIO DE AUTOBUSES PARA EL RECORRIDO 1 Y 2 (Bolea - Castillo de Loarre - Murillo de Gállego - Bolea).** Incluido con la inscripción.

Se establecerá un servicio de autobuses por la mañana para desplazar a los senderistas que no opten por la ruta completa y quieran hacer el **RECORRIDO 2**, que saldrá a las **9.00 horas del sitio de salida en Bolea**.

Esos mismos autobuses, a las **11.30 horas**, recogerán a los senderistas que hayan realizado el **1.º RECORRIDO** y los llevarán hasta Ayerbe pasando por Bolea por si alguien quiere recoger su vehículo. Una vez que se llegue a Murillo habrá un servicio de autobuses para hacer el traslado a Ayerbe para poder ducharse y comer.

A partir de las **15.00 horas** habrá un servicio continuado de autobuses para devolver a la gente a su punto de salida según la ruta siguiente (**Ayerbe-Bolea**).

A partir de las **17.00 horas** saldrán los autobuses que hayan salido de **Huesca y Zaragoza**.

### **AUTOBUSES DESDE HUESCA**

Para la gente interesada se establece un servicio de autobuses desde Huesca (salida desde la estación intermodal) para los participantes en la ruta que no quieran acudir con su propio vehículo.

**07.00 horas. Salida desde Huesca.**

**17.00 horas. Regreso desde Ayerbe.**

El precio de este servicio será de 5 euros a pagar junto a la inscripción.

### **AUTOBUSES DESDE ZARAGOZA**

Para la gente interesada, y siempre dependiendo de la disponibilidad de plazas y del número de inscritos, se establecerá un servicio de autobuses desde Zaragoza (salida desde la Arboleda Macanaz - parque de autobuses) para los andarines que lo deseen, según el siguiente horario:

**06.15 horas. Salida desde la Arboleda Macanaz** con destino Bolea.

**17:00 horas. Salida desde Ayerbe** y regreso al mismo lugar de origen.

El precio de este servicio será de 10 euros, a pagar junto a la inscripción.

**Las listas de los que van a utilizar el servicio de autobuses de Huesca y Zaragoza se publicarán en [www.hoyadehuesca.es](http://www.hoyadehuesca.es) a partir de 5 de mayo.**

## ▶ Normativa

- 1 El Servicio Comarcal de Deportes de la Comarca de la Hoya de Huesca I Plana de Uesca**, organiza la 11ª Marcha Senderista Comarca de la Hoya de Huesca "La Ruta de los Castillos" EL SABADO 9 DE MAYO DE 2015.
- 2 El NUEVO RECORRIDO completo es de 34,8 kilómetros.** Sale de la localidad de Bolea y termina en la localidad de Murillo de Gállego. Aunque existe la posibilidad de realizar varios itinerarios de menor recorrido (explicados posteriormente).
- 3 La organización dispondrá de diversos controles de avituallamiento** (agua, refrescos, fruta, frutos secos...) y la posibilidad de abandonar la marcha en diversos puntos del recorrido. Al finalizar la prueba se ofrecerá una comida para todos los participantes (los acompañantes deberán estar inscritos en la marcha para poder comer).
- 4 La organización dispondrá de varios puntos de asistencia sanitaria.**
- 5 Todos los participantes podrán trasladarse en autobuses** a sus puntos de salida según los horarios que se especificarán posteriormente.
- 6 Los menores de 14 años tendrán que ir acompañados** por adultos responsables.
- 7 Los retirados deberán comunicar su abandono** en el punto de control más próximo.
- 8 A lo largo de todo el recorrido existirán diferentes voluntarios** convenientemente identificados que resolverán cualquier duda que tengan los senderistas.
- 9 Todo senderista que no complete los recorridos** marcados en los tiempos de cierre de paso por dicho punto **será recogido por la organización y trasladado al punto de llegada.**
- 10 Es obligación de cada participante llevar sus desperdicios, latas, papeles, etc. hasta la llegada o lugares señalados por la organización.**
- 11 Seguro participantes.** Todos los participantes de la prueba que estén federados deberán hacer uso del seguro de su federación (por ese motivo tienen un descuento en su cuota). El resto de participantes estarán asegurados en las mismas condiciones por un seguro propio de la organización.

La organización no se hace responsable de los accidentes que se puedan producir durante la marcha, o a consecuencia de la misma. Asimismo, los participantes renuncian a cualquier indemnización por parte de la organización.

- 11 Seguro participantes.** Todos los participantes de la prueba que estén federados deberán hacer uso del seguro de su federación (por ese motivo tienen un descuento en su cuota). El resto de participantes estarán asegurados en las mismas condiciones por un seguro propio de la organización.

TODO PARTICIPANTE, POR EL HECHO DE INSCRIBIRSE, ACEPTA ESTA NORMATIVA

## ▶ Inscripción

\* La organización para el buen desarrollo de la prueba ha limitado la participación a las primeras 800 personas que nos hagan llegar su inscripción y formalicen el pago. A partir de esa cifra se cerrará la inscripción.

### **PROCESO DE INSCRIPCIÓN**

- 1** La hoja de inscripción se podrá rellenar únicamente a través de la web: **[www.hoyadehuesca.es](http://www.hoyadehuesca.es)** o en **[www.osandarines.com](http://www.osandarines.com)**, rellenando el formulario que figura en la página web.
- 2** Pagar la cuota de inscripción de 20 euros (no federados) ó 17 euros federados para ello sólo existen dos procedimientos por pasarela de pago segura a través de la página web o bien en la propia sede de la Comarca Hoya de Huesca con tarjeta de crédito.

Más información y consultas en el Tels. 974 275107 / 974275108 ( de 9 a 14 horas de lunes a viernes) o en el correo electrónico : [deportes@hoyadehuesca.es](mailto:deportes@hoyadehuesca.es)  
Fecha límite de inscripción hasta el 3 de mayo a las 24 h o completar el número total de inscritos.  
El mismo día de la marcha no se admitirán nuevas inscripciones.

## ▶ Servicio de traslado de mochilas

**Se podrán dejar las mochilas con la ropa de recambio en Bolea para luego llevarlas a Ayerbe donde se podrán recoger en el polideportivo a la llegada.**

## ▶ Servicio de podología

**Se establecerá un servicio de podología móvil para los senderistas que lo necesiten.**

## ▶ Horarios previstos del día de la marcha senderista

- ▶ **07.00 - 08.00 h.** Entrega de acreditaciones del **RECORRIDO 1 y COMPLETO.**
- ▶ **07.00 h.** Almuerzo-desayuno con chocolate y torta para todos los participantes.
- ▶ **08.00 h. Salida recorrido completo y RECORRIDO 1** (Bolea - Castillo de Loarre).
- ▶ **08.30 - 09.00 h.** Entrega de acreditaciones salida **RECORRIDO 2** (Castillo Loarre - Ayerbe).
- ▶ **09.00 h.** Salida desde Bolea del autobús que llevará a los andarines que vayan a hacer el **RECORRIDO 2** (Castillo Loarre - Murillo de Gállego).
- ▶ **14.00 - 16.00 h.** Comida popular para los participantes (Polideportivo de Ayerbe)
- ▶ **15.00 h - hasta fin del servicio.** Regreso de los participantes de Ayerbe a Bolea
- ▶ **A partir de las 17.00 h.** Regreso desde Ayerbe a Huesca y Zaragoza



**Inscripciones hasta el 3 de mayo de 2015**

**Andada puntuable para la 11ª Liga y 11ª Copa de Andadas Populares de Aragón**

**[www.hoyadehuesca.es](http://www.hoyadehuesca.es)**

**[deportes@hoyadehuesca.es](mailto:deportes@hoyadehuesca.es)**

**Tel. 974 275 107 / 974 275 108**